

56^ COPPA MESSAPICA

Giro della Valle d'Itria

> A.S.D.C G.S.C. "Orazio Lorusso" <

26 settembre 2015

Percorso extraurbano

Tabella di marcia

Ufficiosa






Ufficiale

TOTALE Km.

13:45

14:00

129,950

Alt.	LOCALITA'	Parz.	Progr.	Arrivo	43	40	36
	CEGLIE MESSAPICA (P.zza Plebiscito)	0,000					
252,0	CEGLIE MESSAPICA (SS 581) START	0,000	0,000	129,950	14:00	14:00	14:00
180,0	SP (ex SS581) Palagonia DIRITTI	6,400	6,400	123,550	14:08	14:09	14:10
160,0	SP (ex SS581) (incrocio Sn Michele) DIRITTI e poi SINISTRA	2,100	8,500	121,450	14:11	14:12	14:14
228,0	OSTUNI	10,400	18,900	111,050	14:26	14:28	14:31
288,0	CASALINI	10,500	29,400	100,550	14:41	14:44	14:49
365,0	CISTERNINO	3,900	33,300	96,650	14:46	14:49	14:55
392,0	CISTERNINO Via Roma	1,200	34,500	95,450	14:48	14:51	14:57
349,0	CISTERNINO (valico Gravina - inizio discesa)	2,300	36,800	93,150	14:51	14:55	15:01
92,0	SP 9 - A SINISTRA per SS 16	6,000	42,800	87,150	14:59	15:04	15:11
66,0	PEZZE DI GRECO 	5,770	48,570	81,380	15:07	15:12	15:20
92,0	FASANO	0,730	49,300	80,650	15:08	15:13	15:22
100,0	FASANO Immissione SX Via Nazionale dei Trulli	2,100	51,400	78,550	15:11	15:17	15:25
141,0	FASANO Valico a SX Via Nazionale dei Trulli per SS 172	1,300	52,700	77,250	15:13	15:19	15:27
294,0	SS 172 a DX per la SELVA SP 2 (SP 1 dir)	2,900	55,600	74,350	15:17	15:23	15:32
311,0	SP 2 CANALE DI PIRRO PER 1 e SP 81	0,700	56,300	73,650	15:18	15:24	15:33
312,0	SP 81 a SX direzione CORREGGIA SP 77	5,800	62,100	67,850	15:26	15:33	15:43
429,0	SAN MARCO SP 162	6,200	68,300	61,650	15:35	15:42	15:53
416,0	LOCOROTONDO	5,400	73,700	56,250	15:42	15:50	16:02
372,0	SP 172 Passaggio a Livello 	5,000	78,700	51,250	15:49	15:58	16:11
415,0	MARTINA F. SP 172 ingresso rotonda DIRITTI	1,000	79,700	50,250	15:51	15:59	16:12
422,0	MARTINA F. Via Valle D'Itria - Piazza XX Settembre a SX 	0,600	80,300	49,650	15:52	16:00	16:13
389,0	MARTINA Via Messapica/Cincunv. DIRITTI per SS 581	0,800	81,100	48,850	15:53	16:01	16:15
400,0	MARTINA F. SS 581	0,300	81,400	48,550	15:53	16:02	16:15
315,0	SS 581 (bivio Ceglie-Villa C.) DIRITTI direzione CEGLIE M.	6,400	87,800	42,150	16:02	16:11	16:26
331,0	SS 581 Cartello limite Provincia TA /BR	0,700	88,500	41,450	16:03	16:12	16:27
273,0	CEGLIE M. (cartello città)	7,800	96,300	33,650	16:14	16:24	16:40
290,0	CEGLIE M. semaforo a SX per SS 581	0,800	97,100	32,850	16:15	16:25	16:41
259,0	CEGLIE M. SS 581 (semaforo) incrocio Comune DIRITTI	0,900	98,000	31,950	16:16	16:27	16:43
265,0	CEGLIE MESSAPICA - Largo Amendola a DESTRA innesto circuito	0,500	98,500	31,450	16:17	16:27	16:44
312,0	CEGLIE MESSAPICA P.zza Plebiscito	0,700	99,200	30,750	16:18	16:28	16:45
312,0	CEGLIE MESSAPICA - P.zza Plebiscito 1	5,125	104,325	25,625	16:25	16:36	16:53
312,0	CEGLIE MESSAPICA - P.zza Plebiscito 2 	5,125	109,450	20,500	16:32	16:44	17:02
312,0	CEGLIE MESSAPICA - P.zza Plebiscito 3	5,125	114,575	15,375	16:39	16:51	17:10
312,0	CEGLIE MESSAPICA - P.zza Plebiscito 4	5,125	119,700	10,250	16:47	16:59	17:19
312,0	CEGLIE MESSAPICA - P.zza Plebiscito 5	5,125	124,825	5,125	16:54	17:07	17:28
312,0	CEGLIE MESSAPICA - P.zza Plebiscito - ARRIVO 	5,125	129,950	0,000	17:01	17:14	17:36

 D.Red

Elaborazione Donato Rapito



Traguardo a punti



Passaggio a livello



Inizio rifornimento



Fine rifornimento